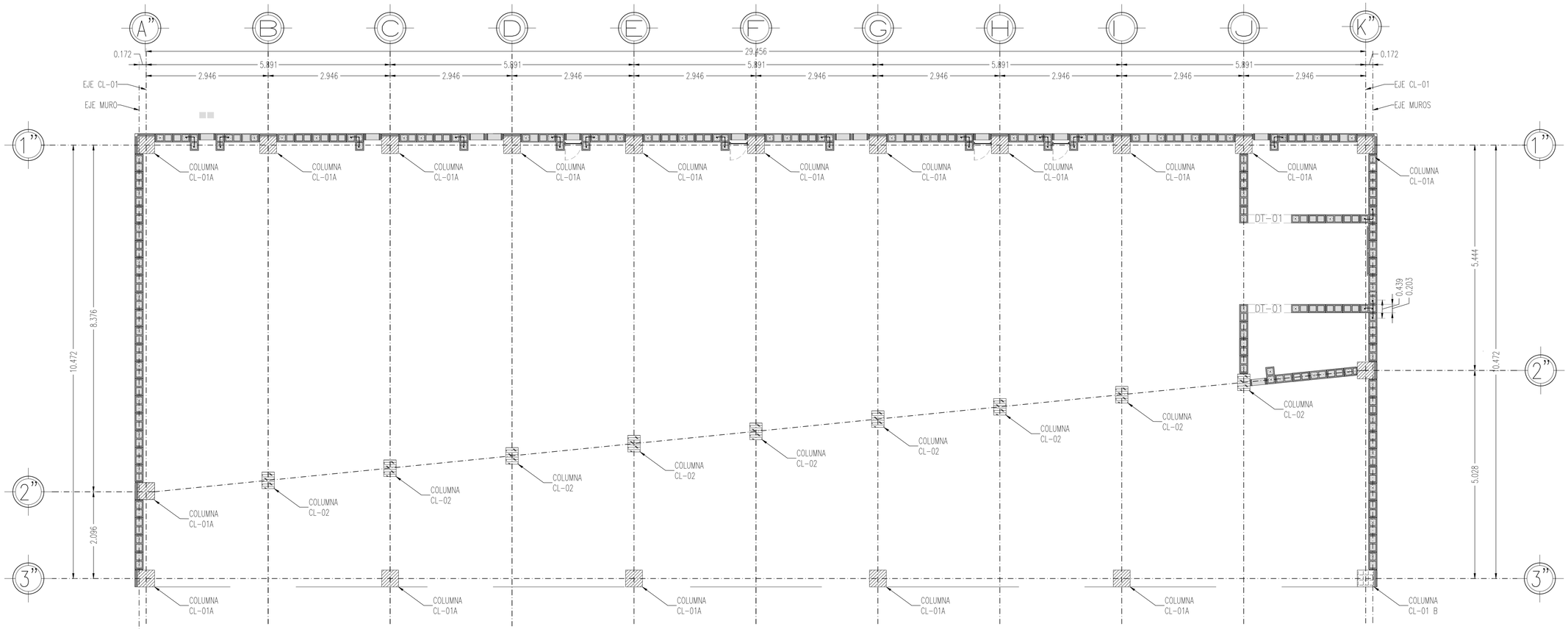

DESPLANTE DE MUROS Y COLUMNAS

ESTRUCTURA

ESCALA 1:50

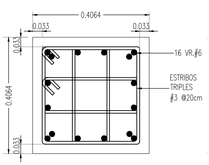

COLUMNA CL-01B
40.64x40.64cm M

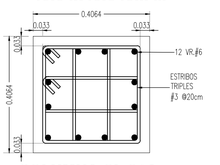

COLUMNA CL-01A
40.64CMX40.64CM

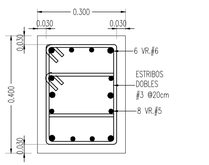

COLUMNA CL-02
30X40CM

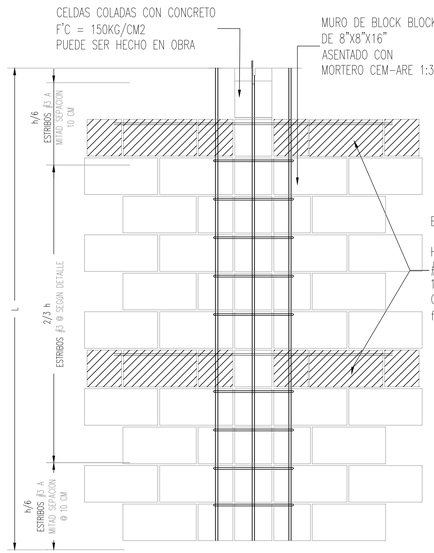

ANCLAJE DE REFUERZO DE MUROS
CELDAS COLADAS
- INTERSECCIONES -

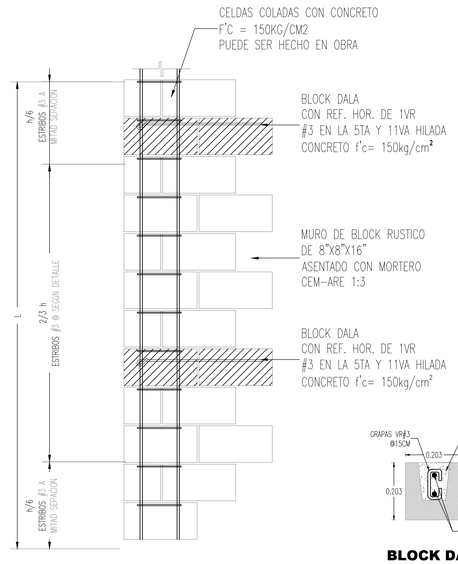

ANCLAJE DE REFUERZO DE MUROS
A CELDAS COLADAS
- ESQUINAS -

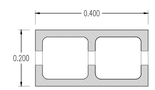

BLOCK DALA
20.32x20.32x40.64cm
8"x8"x16"
-VISTA PLANTA-

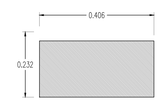

BLOCK DALA
20.32x20.32x40.64cm
8"x8"x16"
-VISTA ALZADO-

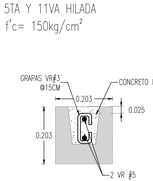

BLOCK DALA
20.32x20.32x40.64cm
8"x8"x16"
-VISTA SECCION-

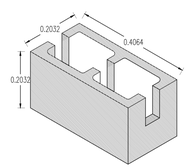

BLOCK DALA
20.32x20.32x40.64cm
8"x8"x16"
-VISTA ISOMETRICO-

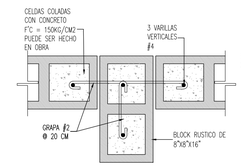

REFUERZO EN INTERSECCION
DE MUROS
-VISTA EN PLANTA-

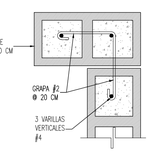

REFUERZO EN ESQUINAS DE
MUROS
-VISTA EN PLANTA-

SIMBOLOGIA	
	COLUMNA CL-01A 40.64x40.64 CM
	COLUMNA CL-01B 40.64x40.64 CM
	COLUMNA CL-01B 40.64x40.64 CM
	COLUMNA CL-02 30x40 CM

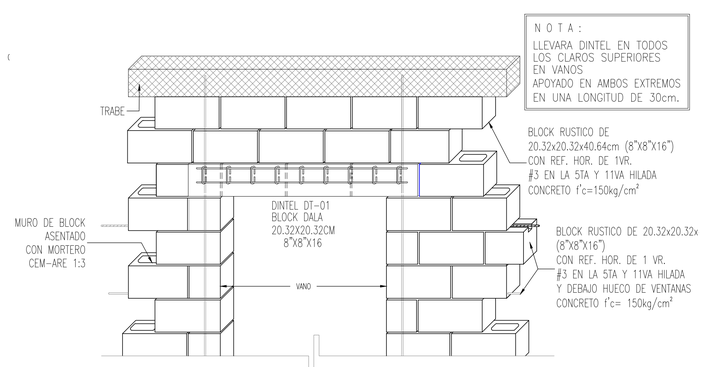

ISOMETRICO DE MUROS EN VANOS

DETALLES ESTRUCTURALES

ESTRUCTURA

ESCALA 1:15

FUNDACIÓN HOGARES
HACEMOS COMUNIDAD

PROYECTO
CENTRO RECREATIVO CULTURAL
EJIDO PLUEBLA

PROYECTISTA

ĀGORA

Ana Isabel Ruiz Remolina Ced.Prof. 5265533
Sergio Carlos Soto Cisneros Ced.Prof. 6711143

Planeación y Diseño Urbano
Satélite 9-1 Col. Hipódromo 06100
Ciudad de México
www.agoramx.mx
(55)48-16-83-59
(55)34-14-81-62

CROQUIS DE LOCALIZACIÓN

PLANTA ESQUEMÁTICA

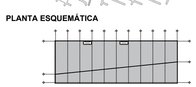

CORTE ESQUEMÁTICO

SIMBOLOGÍA

10.00	INDICA COTAS A PAÑOS	10.00	INDICA COTAS A EJES
N.P.T. 0.00	INDICA NIVEL EN PLANTA	N.P.T. 0.00	INDICA NIVEL EN ALZADO
1.01	INDICA CORTE GENERAL		INDICA FACHADA GENERAL
C01	INDICA CORTE POR FACHADA	1.02	INDICA ALZADO INTERIOR
	INDICA CAMBIO DE NIVEL EN PLAFON		INDICA CAMBIO DE PENDIENTE
	INDICA CAMBIO DE NIVEL EN PISO	EX. 0.00 / TY. 0.00	INDICA COORDENADA DE GEORREFERENCIA
Altura Libre 0.00	INDICA ALTURA LIBRE		INDICA POLIGONAL DE INTERVENCIÓN
			INDICA POLIGONAL DE ESTADO ACTUAL
	INDICA ÁRBOL EXISTENTE		INDICA ÁRBOL PROPUESTO

NOMENCLATURA

N.P.T.	NIVEL DE PISO TERMINADO
N.S.L.	NIVEL SUPERIOR DE LOSA
N.I.L.	NIVEL INFERIOR DE LOSA
N.T.C.	NIVEL TOPE DE CONCRETO
N.S.F.	NIVEL SUPERIOR DE FIRME
N.L.A.E.	NIVEL LECHO ALTO DE ESTRUCTURA
N.L.B.E.	NIVEL LECHO BAJO DE ESTRUCTURA
N.EX.	NIVEL EXISTENTE
N.C.M.	NIVEL DE CORONAMIENTO DE MURO
N.C.C.	NIVEL DE CORONAMIENTO DE CELOSÍA
N.L.B.P.	NIVEL LECHO BAJO DE PLAFON
N.CE.	NIVEL DE CERRAMIENTO
N.CUB.	NIVEL DE CUBIERTA
N.CUM.	NIVEL DE CUMBRERA
N.P.	NIVEL DE PRETIL
N.J.	NIVEL DE JARDÍN
N.CAL.	NIVEL DE CALLE
N.OA.	NIVEL DE OAXA
M.P.	MISMO PAÑO
N.T.N.	NIVEL DE TERRENO NATURAL

NOTAS GENERALES

1.- LAS COTAS RIGEN AL DIBUJO
2.- TODAS LAS MEDIDAS DEBERÁN SER RECTIFICADAS EN OBRA POR LA COMPAÑIA CONTRATISTA
3.- ESTE PLANO SE COMPLEMENTA CON EL CATÁLOGO DE CONCEPTOS Y ESPECIFICACIONES GENERALES Y PARTICULARES.

PROPIETARIO: FUNDACIÓN HOGARES

PROYECTO: PROYECTOS ARQUITECTÓNICOS Y EJECUTIVOS PARA LA REHABILITACIÓN DEL ESPACIO PÚBLICO EN LOS MUNICIPIOS DE TIJUANA Y MEXICALI, BAJA CALIFORNIA-001-2023
CENTRO RECREATIVO Y CULTURAL EJIDO PUEBLA

UBICACIÓN: CALLE DEL VENCEDOR S/N, COL. ÁNGELES DE PUEBLA, EN EL MUNICIPIO DE MEXICALI, BAJA CALIFORNIA.

RESPONSABLES:

NOMBRE	CARGO	FIRMA
ARQ. SERGIO CARLOS SOTO CISNEROS CED. PROFESIONAL NO. 6711143	PROYECTISTA	
ARQ. DANIELA MENDOZA CALLEJAS CED. PROFESIONAL NO. 11012464	DIBUJÓ PROYECTO ARQUITECTÓNICO	
ING. SALVADOR GONZÁLEZ ALTAMIRANO CED. FED. NO. 1038797 CED. EST. NO. 3859186 PERITO NO. 1583	PROYECTO ESTRUCTURAL	
ING. GABRIEL ZARATE MORENO CED. PROFESIONAL NO. 8256462	PROYECTISTA INSTALACIÓN HIDROSANITARIA	
ING. OSCAR ZARATE MORENO CED. PROFESIONAL NO. 3018455	PROYECTISTA INSTALACIÓN ELECTRICA	
	Vo. Bo. DAU	
FUNDACIÓN HOGARES	REPRESENTANTE LEGAL	
	PERITO RESPONSABLE	

FASE: EJECUTIVO

CLAVE: **MXT-EST-04**

CONTENIDO:
PLANTA DESPLANTE DE MUROS Y COLUMNAS
ESTRUCTURA

ESCALA: 1=50 (0 0.5 1 2m)

NUMERO DE PLANO: 4/7

FECHA: JUNIO 2023

NORTE: